

NAMIBIA

SELF DRIVE-Guided



BOCIAN SAFARIS

Ituyeni Namibia 4x4

Wyprawa samochodami 4x4, którymi będziemy przemierzać:

rozległe przestrzenie najstarszej pustyni świata – Namib;

wzdłuż zdradliwego **Wybrzeża Szkieletowego** nad Oceanem Atlantyckim.

Nasze bakie dowiozą nas do najbardziej znanych miejsc w Namibii: **Sossusvlei i Deadvlei**.

Na kolonii kotików w **Cape Cross** będziemy obcować z naturą w najczystszej postaci, gdzie życie i śmierć krzyżują swoje drogi.

W **Swakopmund** poznamy kolonialny skrawek kajzerowskich Niemiec.

Pod **Spitzkoppe** będziemy podziwiać drogę mleczną; szukać **Krzyża Południa** i innych gwiazdozbiorów południowej półkuli.

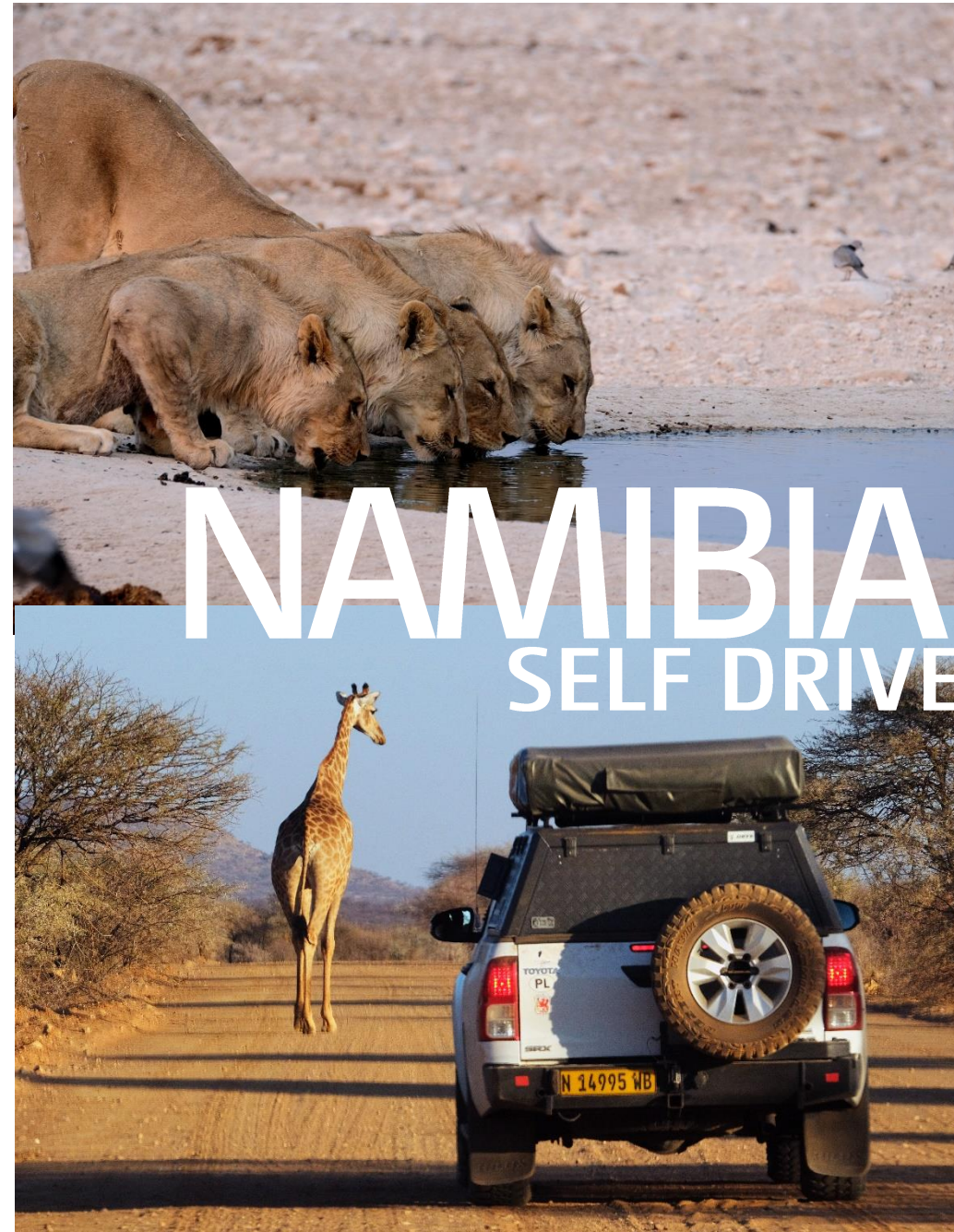
Odwiedzimy wioski ludów **Damara i Himba**, gdzie przedstawiciele tych ludów uchylą nam rąbka swoich kultur.

Będziemy poszukiwać pustynnych słoń wzdłuż wyschniętego koryta rzeki Aba-Ugab.

W **Parku Narodowym Etoszy** zetkniemy się ze spektakularną fauną Namibii.



MKAdventure



Dzień 1

Pierwszego dnia – po tym jak odbierzemy was z lotniska – podróż do Windhuku, gdzie omówimy trasę, zapoznamy was z samochodem i ekwipunkiem.

Zrobimy ostatnie zakupy i w drogę.

Opuszczamy Windhuk i wyruszamy w kierunku Sesriem. Będziemy się poruszać drogami szutrowymi.

Z pewnością już pierwszego dnia wyprawy zobaczymy, dlaczego Namibia nazywana jest krajem kontrastów. Zostawiamy za sobą stempel ludzkiej cywilizacji po to, by podziwiać szerokie, aż po horyzont, przestrzenie.

Pierwszy nocleg w Namibgrens (w jęz. afrikaans „na granicy Namib”). Na miejscu będziecie mogli przetestować swoje możliwości kulinarne.



Dzień 2

Sesriem, to kilka zabudowań należących do kempingu, na skraju bramy do piaszczystej części pustyni Namib.

Sesriem, to również znajdujący się niedaleko kanion rzeki Tsauchab, której wody wycięły, głęboki na 30 m, wąwóz na odcinku 1 km.

Sossusvlei jest najbardziej spektakularnym i rozpoznawalnym, które w dodatku jest najchętniej fotografowanym, miejscem w Namibii. W Sossusvlei znajdują się jedne z najwyższych na świecie wydmy gwiazdzistych, których wysokość od podstawy osiąga 300m.

W Sossusvlei znajduje się Deadvlei (w jęz. Afrykańskim „martwa dolina”), dolina z wystającymi kikutami, wysuszonych i martwych od stuleci, drzew otoczonych wysokimi wydmami o ciepłych barwach od pomarańczowej do czerwonej.

W drodze powrotnej do Sesriem wejdziemy na szczyt słynnej Dune 45, chyba najczęściej zdobywanej i fotografowanej, przez turystów szukających splendoru wydmy pustyni Namib.



Dzień 3

Wyruszamy z Sesriem w kierunku Walvis Bay. Jediną miejscowością na odcinku ponad 300 km jest Solitaire, która w rzeczywistości to kilka budynków. Jednak Solitaire to coś więcej niż stacja benzynowa, sklep z pamiątkami i punkt gastronomiczny. Swoją sławę zawdzięcza szarlotce wg receptury Szkota Percy'ego McGregor'a zwanego Moose'm, który w latach 90. zamieszkał w Solitaire. Sława szarlotki szybko się rozprzestrzeniła. Powszechnie znany jest fakt, że w Solitaire zatrzymywali się kierowcy z pełnymi zbiornikami, by spróbować szarlotki Moose'a.



Dzień 4

Walvis Bay, drugie największe miasto i największy port w Namibii. Centrum przemysłu przetwórczego w Namibii. Główną atrakcją miasta jest laguna, o dużym znaczeniu przyrodniczym, będąca schronieniem dla ponad 150 tys. ptaków oraz dostarczająca mnóstwo możliwości rekreacyjnych (surfing, sandboarding, kitesurfing, jazda quadami po wydmach, pływanie kajakami po wodach laguny i wiele innych). Najstarszy budynek w mieście Rhenish Mission Church powstał w 1880 roku w... Hamburgu. Drewniany budynek został rozebrany na części, a następnie wysłany do Walvis Bay, gdzie został złożony.

Całodniowa wycieczka typu COMBO. Pierwsza część rejsu po wodach laguny – duże prawdopodobieństwo zobaczenia kotików, pelikanów, delfinów i wielorybów. Druga część jazda samochodami do Sandwich Harbour – gdzie strzeliste wydmy spotykają się z oceanem (duża dawka adrenaliny).

Dzień 5

Swakopmund jest głównym miejscem wypoczynku i dającym wytchnienie od tropikalnych upałów mieszkańcom Namibii. Miasto o unikalnej architekturze, którą można określić jako kolonialnym skrawkiem kajzerowskich Niemiec. W czasach kolonialnych miasto było głównym portem niemieckiej kolonii Afryki Południowo-Zachodniej, jak wtedy nazywana była Namibia. Współcześnie Swakopmund jest osobliwością – wciśniętą pomiędzy pustynią a wodami oceanu – z mnóstwem zielonych trawników, eleganckich palm i zadbanej publicznych ogrodów.

Wrak trawlera Zeila, położonego w pobliżu Die Walle – popularnego miejsca wśród wędkarzy, około 14 km od Henties Bay – to znak, że jesteśmy na okrytym złą sławą Wybrzeżu Szkieletowym.

Henties Bay z rozrzewnieniem nazywane przez białych Namibijczyków afrykanerską riwierą. Ta niewielka miejscowość obsługuje wczasowiczów i wędkarzy. Szubienica powieszona przy wjeździe do miasta jest symbolem walki mieszkańców o czystość miasta, jak również typowym przykładem afrykanerskiego humoru.

Cape Cross jest znanym miejscem z dwóch powodów. To tutaj w 1486 roku zostały ustawione przez portugalskiego odkrywcę Diogo **Ca**o dwa **padrao**, **czyli** kamienne krzyże, który chciał upamiętnić swój wyczyn, jak również oddać hołd portugalskiemu królowi **Joao**.

Przylądek Cross to również miejsce największej kolonii kotików karłowatych. Szacuje się, że w okresie godowym na kolonii może przebywać nawet 200 tys. osobników.





Zostawiamy chłodne wybrzeże i jedziemy w głąb kontynentu – kierunek Spitzkoppe. Spitzkoppe z powodu zdumiewających konturów jest najbardziej znaną górą Namibii. W języku afrikaans nazwa góry oznacza „zaostrome wzgórze”, co trafnie oddaje jej nazwę.

Ten granitowy ostaniec dominuje nad płaską jak stół równiną, na horyzoncie pojawia się niczym miraż lądu na środku oceanu. Spitzkoppe jest granitową intruzją, czyli masą skalną powstałą w wyniku wciskania się magmy w wyższe warstwy skorupy ziemskiej, sprzed 130 mln lat. Na obszarze masywu znajdują się rozmaite formy skalne, takie jak: kopuły, głazy, tafoni, kociołki wietrzeniowe, jaskinie i łuki skalne.

Zaostrome wzgórze jest również popularnym miejscem dla wspinaczy skałkowych, którzy wytyczyli ponad 200 tras o różnym stopniu zaawansowania.

Spitzkoppe jest również doskonałym miejscem do obserwacji nieba półkuli południowej, które wygląda inaczej niż to nad Polską.



Dzień 6

W kolejnym dniu przed nami Damaraland, nieformalna kraina wchodząca w skład regionu Kunene jest krainą obfitująca w osobliwości geologiczne, przyrodnicze i kulturowe.

Mijamy miejscowość Uis, niegdyś górnicze miasteczko, którego mieszkańcy pracowali w pobliskiej kopalni rudy żelaza. Od czasu jej zamknięcia w 1990 roku miasteczko się wyludnia. Spuścizną po czasach prosperity pozostała górująca nad miastem biała hałda połyskująca w promieniach słonecznych.

Brandberg to najwyższa góra w Namibii, która de facto jest rozległym masywem zwieńczonym kilkudziesięcioma szczytami, z których najwyższy osiąga 2573 m n.p.m. Masyw jest, również miejscem ponad kilkudziesięciu tysięcy malowideł naskalnych, z których najstynniejsze White Lady jest przedmiotem spornych interpretacji dotyczących jej symboliki i znaczenia.

Twyfelfontein, to miejsce znajdującej się pod gołym niebem galerii przedstawiającej petroglify wykonane kilka tysięcy lat temu przed przodków współczesnych San. Petroglify zostały wpisane na listę Światowego Dziedzictwa Kulturowego UNESCO. Wątpliwe źródło, bo to oznacza słowo *twyfelfontein* w języku afrikaans, jest również miejscem niespełnionych marzeń, pewnego farmera, który w tym miejscu założył farmę.

Niedaleko Twyfelfontein znajduje się kilka niezwykłych atrakcji geologicznych, które są świadectwem dramatycznych procesów zachodzących w historii naszej planety: Petrified Forest (ang. skamieniały las), to skamieniałe pnie drzew, proces ich petryfikacji został zapoczątkowany 280 mln lat temu w permie; Burnt Mountain (ang. spalona góra) to w rzeczywistości hałda wulkanicznego żużla, na której nic nie rośnie; Organ Pipes (ang. piszczalki organowe) to ciasno upchane kolumny o wysokości 4m, które są diabazowymi intruzjami magmy.

Damara Living Museum skansen ludu Damara, który oprócz San jest najstarszą grupą etniczną żyjącą w Namibii. Ich tradycje i obyczaje są mieszanką archaicznej kultury zbieracko-łowieckiej i pasterskiej.

Dzień 7

Kierunek na Palmwag, gdzie dzikie zwierzęta żyją poza płotem. Napotkanie wędrujących stad pustynnych słoń, nosorożców, żyraf, oryksów czy skoczników (ang. springbok) nie należy do rzadkości.

Płaskowyż Etendeka swój surrealistyczny wygląd zawdzięcza dramatycznym procesom geologicznym sprzed 120 mln lat, kiedy w wyniku sił tektonicznych zapoczątkowany został proces rozpadu Gondwany i powstania kontynentów Ameryki Południowej i Afryki.

Sesfontein, stary niemiecki fort, dawny najbardziej wysunięty na północny-zachód niemiecki punkt kontrolny, który miał zapobiec nielegalnemu przemytowi i ograniczyć nielegalne polowania.

Na północ od Sesfontein rozpoczyna się Kaokoland, kraina po której samotne podróżowanie, jak również bez zapasowych opon przez miejscowych jest uważane za objaw głupoty i bezczelności.


Kaokoland to również kraina tajemniczych magicznych kręgów (ang. fairy circles), wokół których nic nie urośnie; kraina obfitująca w epizodyczne rzeki, które z rzadka docierają do oceanu.

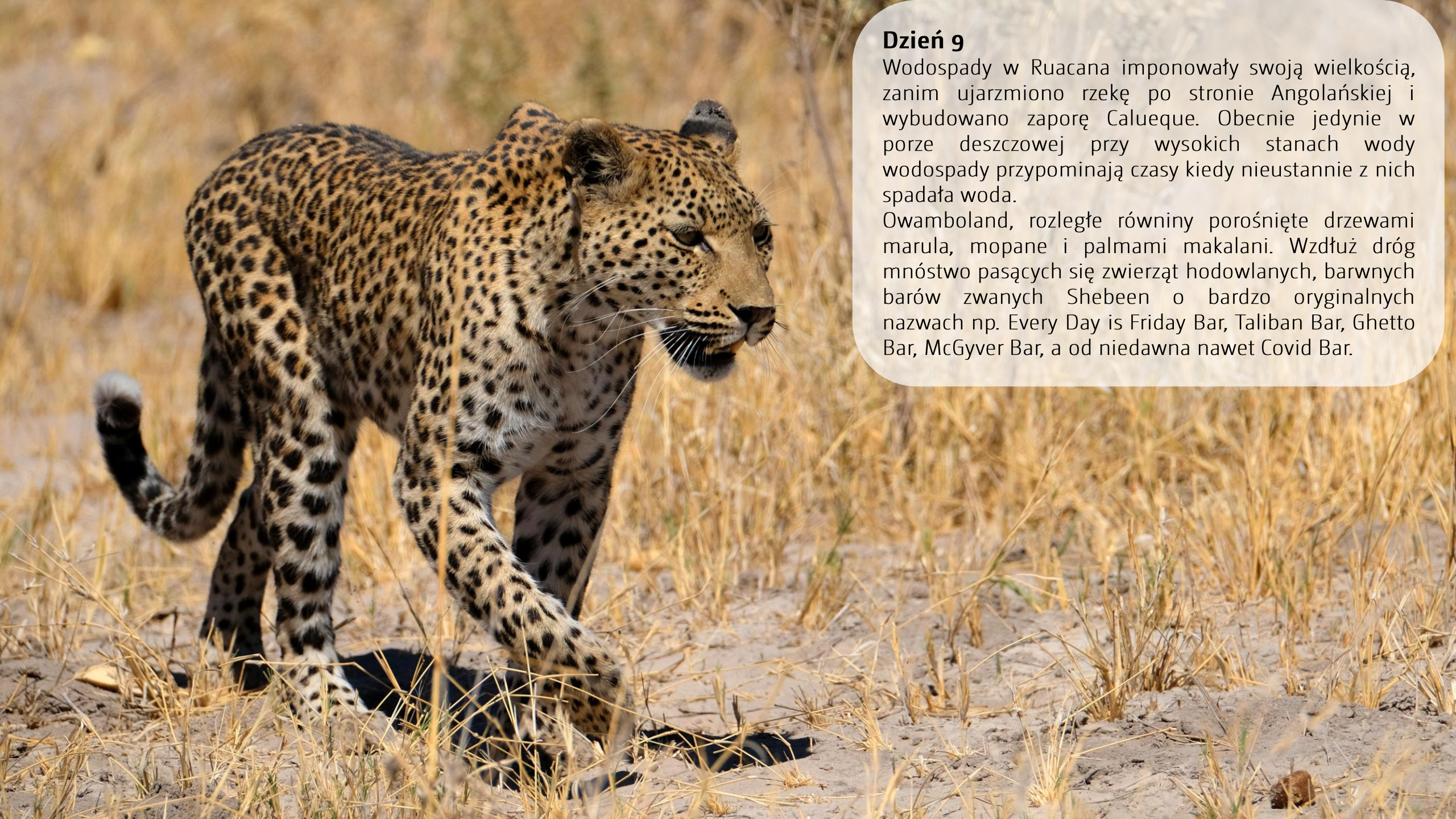


Dzień 8

Opuwo stolica słabo zaludnionego regionu Omusati. Tereny położone na północ i na zachód od Opuwo są zamieszkane przez ludność Himba, którzy idealizowani przez turystów zmagają się z utrzymaniem tradycyjnego stylu życia wobec nadchodzących zmian klimatycznych.

Położone na rzece Kunene wodospady Epupa, to najbardziej wysunięte na północ miejsce Namibii. Niemal na całej długości rzeka Kunene wyznacza granicę z Angolą. Brzeg Kunene jest porośniętym różnorodną roślinnością, wśród której są m.in. baobaby i palmy makalani. Wartki nurt Kunene rzeźbi podłoże skalne dna rzeki, które w pewnym miejscu się urywa i woda spada na głębokość ponad 40 m.





Dzień 9

Wodospady w Ruacana imponowały swoją wielkością, zanim ujarzmiono rzekę po stronie Angolańskiej i wybudowano zaporę Calueque. Obecnie jedynie w porze deszczowej przy wysokich stanach wody wodospady przypominają czasy kiedy nieustannie z nich spadała woda.

Owamboland, rozległe równiny porośnięte drzewami marula, mopane i palmami makalani. Wzdłuż dróg mnóstwo pasących się zwierząt hodowlanych, barwnych barów zwanych Shebeen o bardzo oryginalnych nazwach np. Every Day is Friday Bar, Taliban Bar, Ghetto Bar, Mcgyver Bar, a od niedawna nawet Covid Bar.



Dzień 10/11/13

Park Narodowy Etoszy: powierzchnia Parku obejmuje 22 270 km². Etosza *de facto* jest największą zagrodą świata, wewnątrz niej żyje 114 gatunków ssaków, 340 gatunków ptaków, 110 gatunków gadów, 16 gatunków płazów i co zaskakujące jeden gatunek ryb.

Sercem Parku jest Etosha Pan, które jest pozbawionym roślinności i widocznym z przestrzeni kosmicznej solniskiem o powierzchni 4850 km². Słowo etosza w języku osziwambo oznacza „wielkie białe miejsce”. W Parku można poruszać się jedynie drogą, z grubsza wytyczoną ze wschodu na zachód, odwiedzając naturalne i zrobione przez człowieka wodopoje, przy których gromadzą się zwierzęta.

W Etoszy znajduje się kilka miejsc noclegowych, najbardziej znane to Okaukuejo (największe schronisko w Etoszy), Halali (najstarsze) oraz stary fort niemiecki Namutoni.

Do spędzenia idealnego wieczoru, a najlepiej całej nocy, w Etoszy potrzebujemy butelki wina, aparatu fotograficznego lub lornetki, i jeśli to konieczne śpiwora. Z tym ekwipunkiem siadamy przy wodopoju i czekamy na teatrzyk, bynajmniej nie zielone oko, z aktorami świata zwierzęcego.

Dzień 14

Tsumeb, górnicze miasto gdzie wydobywa się miedź, ołów, srebro i rzadkie metale takie jak kadm i german. Okolice Tsumeb są geologicznym ewenementem. Dziesięć minerałów tutaj odkrytych nie występuje nigdzie indziej na świecie. W drodze z Tsumeb do Waterberg będziemy chcieli Wam pokazać Hoba – największy znany meteoryt, który spadł na Ziemię około 80 tys. lat temu.

Miejsce muzeum przedstawia kolekcję dział, amunicji i innego wyposażenia wojskowego, które zostało zatopione w jeziorze Otjikoto przez wycofujące się wojska niemieckie podczas I WŚ.

Tsumeb znane jest również z pięknych alei obsadzonych drzewami dzakarandy i bugenwilli, które przyczyniły się do nazywania miasta mianem „namibijskiego miasta ogrodów”.

Płaskowyż Waterberg, wspaniały rezerwat przyrody umiejscowiony na szczycie wznoszącego się ponad 150 m od podstawy stoliwa. Jak przystało na nazwę, płaskowyż jest otoczony licznymi źródłami wody. Waterberg jest również miejscem decydującej bitwy podczas Powstania Herero w 1904 roku przeciwko wojskom niemieckim. W rezultacie przegranej bitwy Herero zostali przepędzeni na pustynię Kalahari. Dowódca niemieckich wojsk kolonialnych wydał niestawny rozkaz, który zezwalał na zabicie każdego napotkanego Herero na obszarze Afryki Południowo-Zachodniej.

Dzień 15/16

Okahandja miasto o wielkim znaczeniu dla Herrero, centrum rzeźbiarstwa w drewnie. Przy głównej drodze znajduje się największy w Namibii targ ich wyrobów. Oprócz tego w Okahandja znajduje się najstarszy i chyba najlepszy sklep z biltongiem czyli suszonym mięsem.

Windhuk, stolica Namibii.





Program wyprawy obejmuje:

uczestnictwo w programie wyprawy,
transfery: lotnisko – hotel – lotnisko,
lokalny przewodnik Bocian Safaris,
wynajem samochodów 4X4, koszty paliwa,
wstępy do parków narodowych i rezerwatów, wizyta w wiosce Himba,
wyprawa Dolphin Cruise i Sandwich Harbour w Walvis Bay,
sprzęt kempingowy (namioty na dachu samochodu, lodówka, sztućce, poduszki, krzesła),
mapy ze współrzędnymi GPS i szczegółowo opracowana trasa,
noclegi: zgodne z tabelą noclegów,
wyżywienie: według tabeli noclegowej.
Wszyscy pomagamy w gotowaniu, zmywaniu i rozbijaniu obozu.

Program nie zawiera kosztów:

przelotu Warszawa – Windhuk – Warszawa (ok. 3800 PLN),
wizy do Namibii (ok. 80 EUR, płatne na lotnisku po przylocie),
napojów: woda, napoje gazowane, alkoholowe itp.,
napiwków dla przewodników,
nieobowiązkowego ubezpieczenia od chorób przewlekłych i kosztów rezygnacji z imprezy turystycznej;

cena od osoby:

2 osoby w samochodzie : 2 730 euro;

3 osoby w samochodzie: 2 470 euro;

4 osoby w samochodzie : 2 170 euro;

dzieci do lat 12:

przy 4 osobach w aucie 1 890 euro, przy 2 osobach w aucie 2 170 euro.

D	Place	Accommodation	Meals	+/- km & h
1	Namib Desert	Lodge	L,D	160 km 2h
2	Namib Desert	Sesriem Campsite	B,L,D	130+150 km
3	Walvis Bay	Guesthouse	B,L	310 km 5h
4	Walvis Bay	Guesthouse	B,L,D	
5	Spitzkoppe	Spitzkoppe Campsite	B,L,D	330 km 4h
6	Damaraland	Mowani Campsite	B,L,D	220 km 3h
7	Cheetah Farm	Cheetah Farm Campsite	B,L,D	250k m 3h
8	Epupa Falls	Epupa Falls Lodge	B,L,D	470 km 7h
9	Owamboland	Ombalantu Campsite	B,L,D	250 km 6h
10	Etosha NP	Olifrantus Campsite	B,L,D	300 km 4h
11	Etosha NP	Okaukuejo Bush Chalet	B,L,D	130 km 3h
12	Etosha NP	Halali Campsite	B,L,D	75 km 3h
13	Waterberg	Waterberg Campsite	B,L,D	400 km 6h
14	Windhoek	Arebbush STD Room	B,L	280 km 3h
15	Windhoek	Flight to Europe	B,L	

B – śniadanie L – Lunch (na zasadzie piknik)D - kolacja

