

NAMIBIA

SELF DRIVE GUIDED

Wyprawa z dziećmi



SAFE TRIP



BOCIAN SAFARIS

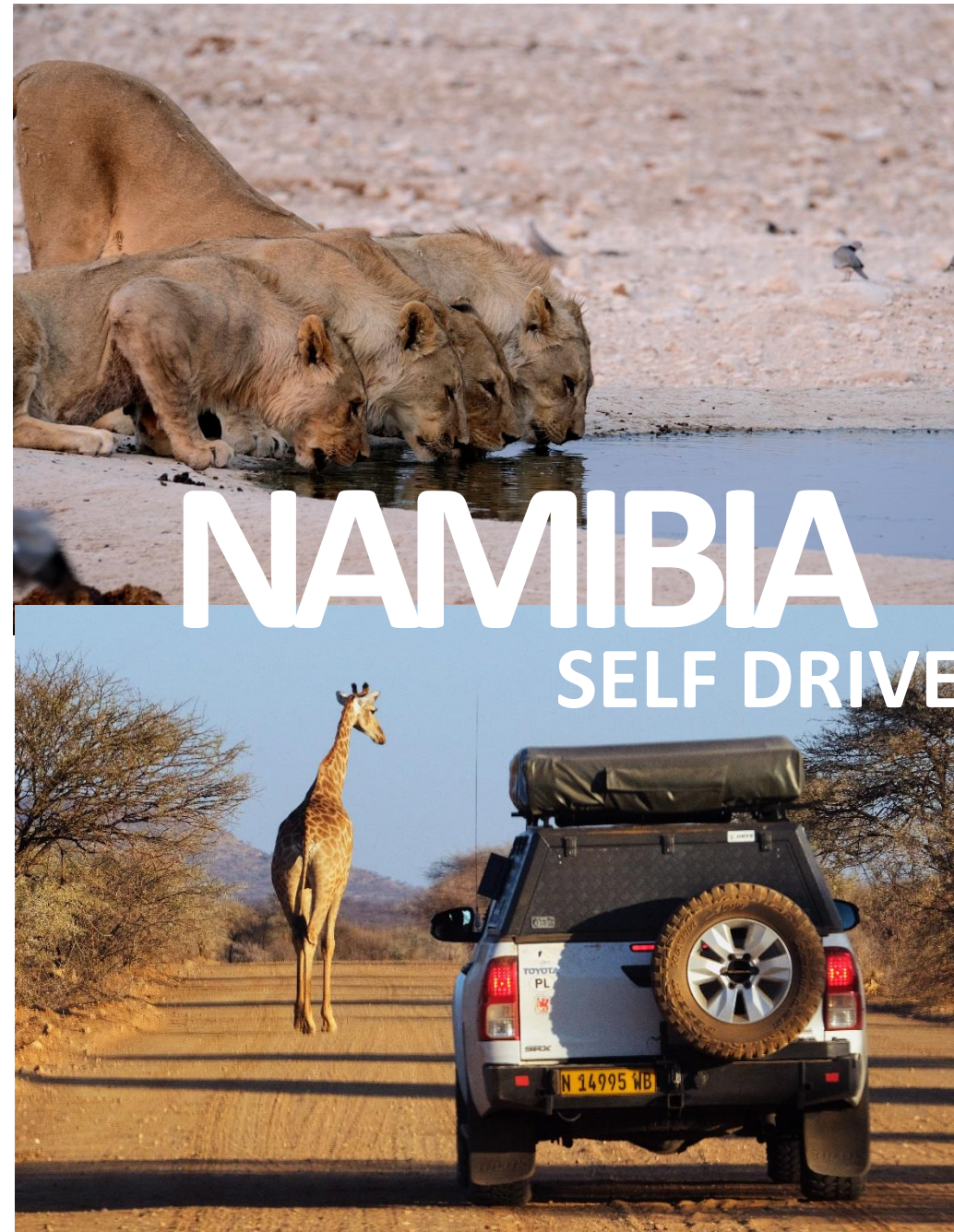
Ongini Namibia 4x4

Wyprawa z dziećmi

Wyprawa samochodami 4x4, które dowiozą nas do miejsc najbardziej znanych w Namibii: Sossusvlei i Deadvlei, przemierzać będziemy po rozległych przestrzeniach najstarszej pustyni świata – Namib; wzdłuż wybrzeża Oceanu Atlantyckiego; zobaczymy kolonię kotików na przylądku Cross; w Swakopmund odbędziemy spacer po kolonialnym skrawku Niemiec; noc w Spitzkoppe z widokiem na drogę mleczna i Krzyż Południa; wioski Damara i Himba; będziemy poszukiwać pustynnych słońi na rzece Wjedziemy do królestwa zwierząt w Parku Narodowym Etoszy.



MKAdventure





DZIEŃ 1

Pierwszego dnia – po tym jak odbierzemy was z lotniska – podróż do Windhoeku. Następnie omówimy trasę, zapoznamy was z samochodem i ekwipunkiem. Dla wszystkich chętnych zwiedzanie stolicy, zakupy na podróż. Opuszczamy Windhoek a po dotarciu do Waterberg i rozbiciu obozowiska idziemy na spacer po Płaskowyżu, który wznosi się na wysokość 400 metrów ponad otaczający horyzont. Podczas pobytu w Waterberg mogą Państwo skorzystać z tzw. game drive, podczas którego jest duża szansa na zobaczenie rzadkiego sępa przylądkowego oraz nosorożców. Oba gatunki są zagrożone wyginięciem. Jedyna okazja na naszej trasie aby zobaczyć bawoły Czas można spędzić również odpoczywając przy basenie, czy podglądając pawiany, które dają nam znać o swojej obecność

DZIEŃ 2

Dzisiaj jedziemy do słynnego Parku Narodowego Etosha. Zanim jednak to nastąpi chcemy odwiedzić CCF czyli Cheetah Conservation Fund – będzie to chwila na edukację dotyczącą ochrony gepardów – Namibia może się poszczycić największą populacją tych majestatycznych kotów a dzięki CCF możemy mieć nadzieję, że te piękne zwierzęta przetrwają zagrożenie wyginięcia .



Dzień 3/4_Etosha NP

Kilka faktów o Etoszy: obszar 22 270 km kwadratowych, jest domem dla 114 gatunków ssaków, 340 gatunków ptaków, 110 gatunków gadów, 16 gatunków płazów i, co zaskakujące, jednego gatunku ryb

Dominującą roślinnością w Etosha jest Mopane (*Colophospermum mopane*) lub Omusati w lokalnym języku Oshiwambo. Jednym z bardziej spektakularnych drzew w Parku jest Moringa Afrykańska potocznie nazywana Drzewem Duchow. Specjalnie ogrodzony teren, około 30 km na zachód od Okaukuejo, w celu ochrony, groteskowo ukształtowane drzewa, tworzą w tłumaczeniu nawiedzony las. Jest to nietypowe środowisko moringi, ponieważ normalnie występują na wzgórzach i rosną w różnych dziwnych kształtach, a ponieważ wiele drzew ma kilka pni, często mylone są one z baobabami, ale nie są w ogóle spokrewnione. Drugim najczęściej występującym gatunkiem w Etosha jest czerwony bushwillow (*Combretum apiculatum*), i jest znany lokalnie jako Kudubusch (niemiecki) lub koedoebos (Afrikaans), trafnie nazwany, ponieważ kudu i inne gatunki zwierząt konsumują pożywne liście, podczas gdy nosorożec konsumuje całe gałęzie a słoń woli kore.

Okaukuejo to największy osrodek w Etoszy, Wybudowany w 1901 roku stanowił podobnie jak Namutoni Niemiecka baza wojskowa. Jest sporo ludzi i może być ciasno, niestety to jest cena jaką musimy zapłacić za możliwość spędzenia wieczoru a najlepiej całej nocy przy wodopoju, Butelka Wina, Aparat, jeśli zimno to spiwor i czekać na teatrzyk z aktorami w roli głównej Slonie, Nosorożce, Lwy a może hieny i ziryfy. Bardzo polecam kupić Atlas Etoshy, w którym jest mapka Parku oraz rysunki wszystkich zwierząt jakie możecie spotkać na terenie Parku. Bardzo dobry zakup 😊

Halali Camp – to najstarszy osrodek turystyczny w Etoszy, i jest położony dokładnie w połowie drogi między Namutoni a Okaukuejo, Tutaj podobnie sporo ludzi, restauracja, basen i oczko wodne do koczowania wieczorem aby nacieszyć oczy zwierzetami. Największa szansa na nosorożce jest właśnie tutaj. Oczko wodne jest nieco oddalone od kempingu, kilkaset metrów spaceru nie zaszkodzi.


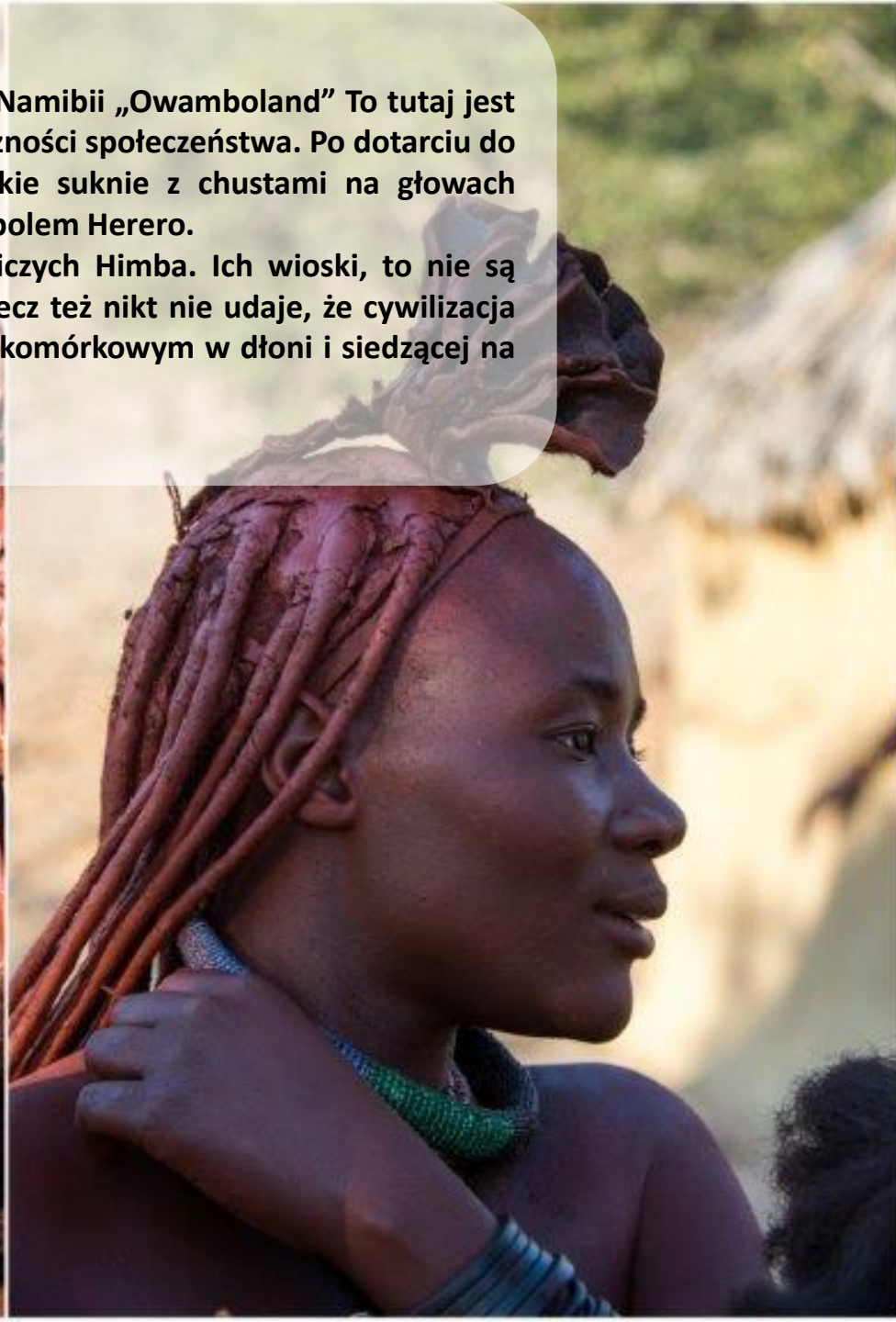
Namutoni Niemiecki Fort zbudowany w 1889 roku służył jako kontrola graniczna między obszarem zarządzanym przez Niemców a ludnością Ovambo, Fort w Namutoni i Okaukuejo tworzył granicę ochrony przed epidemią bydła, która miała miejsce na terenie Ovamboland pod koniec XIX wieku.



DZIEN 5

Do Opuwo będziemy przejeżdżać przez najbardziej zaludniony region Namibii „Owamboland” To tutaj jest największy ruch, chaos architektoniczny o ogromnym kontraście zamożności społeczeństwa. Po dotarciu do Opuwo kolorytu dodadzą miejscowe kobiety ubrane w wiktoriańskie suknie z chustami na głowach zaplecionych w kształcie przypominającym krowie rogi. Rogi te są symbolem Herero.

Będziemy też przejeżdżać przez obszar zamieszkiwany przez tajemniczych Himba. Ich wioski, to nie są potiomkinowskie wioski, nikt się w nich nie przebiera dla turystów, lecz też nikt nie udaje, że cywilizacja tam nie dotarła. Dlatego widok półnagiej kobiety Himba z telefonem komórkowym w dłoni i siedzącej na plastikowym krześle nie powinien nikogo dziwić.



DZIEŃ 6

Po śniadaniu pakujemy nasze rzeczy do samochodów i jedziemy w kierunku Damaraland. Po drodze mijamy wioski ludu Herero, którzy w 1904 roku zbuntowali się i wzniesli powstanie przeciwko niemieckim kolonizatorom. Powstanie zostało krwawo stłumione. Damaraland wraz z regionem Kunene jest ogromnym obszarem o powierzchni około 50 tys. km². Program ochrony przyrody wdrażany przez rząd pozwala na utrzymywanie dziewiczego charakteru tego regionu dlatego trzymamy się tutaj wyznaczonych szlaków i nie zjeżdżamy z dróg, by nie zakłócać życia tutejszych mieszkańców. Wyjątkiem będzie poszukiwanie pustynnych stoni w wyschniętych korytach rzek, Kolejną z atrakcji Damaraland są rysunki naskalne buszmenów, wpisane na listę Światowego Dziedzictwa Kulturowego UNESCO. Dzień zakończymy odwiedzinami w Damara Living Museum



Dzień 7

Kierujemy się do miasteczka Omaruru, w okolicy której znajduje się Omaruru Game Lodge. Tam najmłodszy będzie miał możliwość bliskiego kontaktu ze zwierzętami. Safari do słoni, które godzą się na dotyk ich trąby, żyrafa, która uwielbia być głaskana a i nosorożce, które nie mają nic przeciwko potrzymaniu ich rogu

Dzień 8

Omaruru to okazja na zakupy pamiątek, unikalne rzeźby wykonane z miejscowego drzewa przez miejscowych artystów, tkaniny dekoracyjne i wiele innych drobiazków, których zakup wspiera tutejszą społeczność.

Przejazd przez Erongo Mountains, które oprócz piękna kryją w sobie wiele historii jakie chcieli nam przekazać ludzie z plemienia San, To ich wioska, która jest prowadzona na zasadzie Living Museum odwiedzimy – naprawdę warto.

Dzień zakończymy w Spitzkoppe. Spitzkoppe jest również nazywane Matternhornem Afryki, a to z powodu jego wyglądu trochę przypominającego najpiękniejszy szczyt Alp. Spitzkoppe, pomimo jej nie dość dużej wysokości liczącej około 1800m n.p.m., jest najbardziej znaną górą Namibii z powodu jej zdumiewających konturów. Ten granitowy ostaniec, położony w środku niekończącej się równiny, wyrasta niczym wyspa na horyzoncie.



DZIEN 9

Podróż zaczynamy jadąc drogą szutrową do wybrzeża Atlantyku. W pewnym momencie zauważycie jak temperatura znacznie gwałtownie spadać. Naszym pierwszym przystankiem będzie miejsce niedaleko Henties Bay, z którego będziemy mogli obserwować „najnowszy” wrak statku. To znak, że jesteśmy na Wybrzeżu Szkieletowym, miejscu okrytym złą sławą.

To tymi wodami z południa na północ przepływa Prąd Benguelski, również on, jak i cała Namibia, ukazuje kontrasty. Nurty tego prądu, obmywającego brzegi południowo zachodniej Afryki, niosą życie i śmierć. Życie, ponieważ jego zimne wody obfitują w plankton i żywiące się nim ryby. Śmierć, ponieważ to za jego sprawą na skalistym dnie wybrzeża rozbijają się statki, zwiedzone tam przez silne prądy.

Kolejny postojem będzie Cape Cross. Nazwa tego przylądka pochodzi od dwóch krzyży postawionych tutaj w 1486 roku przez portugalskiego odkrywcę Diago Cao. Przylądek Cross jest też miejscem kolonii kotika południowoafrykańskiego, jednego z gatunku fok, której liczebność szacuje się na 200tyś osobników.

Swakopmund to nieformalna letnia stolica Namibii, największy kurort morski w Namibii. Powiniście poczuć tętniącą życiem atmosferę tego niewielkiego miasta. Najlepszym sposobem, aby się przekonać jak „żywym” miastem jest Swakopmund, jest spacer ulicą wzdłuż bulwaru nad brzegiem oceanu. Warty odwiedzenia jest pomnik nazywany *Marine Memorial* lub *Marinedenkmal*, który jest kuriozalny jeśli weźmie się pod uwagę fakt, co on upamiętnia. Pomnik przedstawia żołnierzy niemieckiego morskiego korpusu ekspedycyjnego i upamiętnia poległych marynarzy niemieckich przystanych do Namibii w celu stłumienia powstania Herero, które wybuchło w 1904 roku.

DZIEN 10

Rankiem sugerujemy całonocną wycieczkę COMBO, której koszt to około ~~150Euro od osoby~~ – wydaje się dużo ale naprawdę WARTO. wypłyniemy na ocean w poszukiwaniu delfinów, fok, pelikanów i wielorybów. Na pokładzie łodzi motorowej zjemy przekąskę z owoców morza, popijemy szampanem i zapalimy cygaro. Nie, nie, tego ostatniego nie zrobimy. Po powrocie na ląd wsiadamy do samochodów i wyruszamy do Sandwich Harbour. Przepiękne miejsce, tam gdzie pustynia spotyka się z oceanem. Ogromne wydmy, podobnie jak klify, kończą się wprost nad brzegiem oceanu. Sandwich Harbour to również miejsce ogromnych kolonii ptaków morskich, których liczbę szacuje się na około 70tyś



Dzień 11

Swakopmund – Walvis Bay – Solitiare - Sesriem

Wyjazd na południe w kierunku Sesriem na pustyni Namib, określanej jako najstarszą pustynię świata. Przygotujcie się na oszałamiające przestrzenie: m.in. przesmyk przez kanion Kuiseb, przesmyk przez rzekę Gaub.

Przekroczymy Zwrotnik Koziorożca. Przed tablicą informującą o zwrotniku zrobimy sobie obowiązkowe zdjęcie.

W Solitiare spróbujemy słynnej szarlotki wg przepisu Percy Cross "Moose" McGregora.

Sossusvlei to jedno z najbardziej spektakularnych miejsc Namibii. Najwyższe wydmy świata o różnych odcieniach kolorów od jasno żółtego do czerwonego. Białe i twarde jak skała dno Dead Vlei (martwa dolina), okraszone wyschniętymi, kilkusetletnimi kikutami drzew i otoczone pomarańczowymi wydmiami – wszystko to sprawia, że obraz wydaje się surrealistyczny.

Dwie najważniejsze wydmy to, górujące nad Deadvlei, Big Daddy oraz Dune 45.





Dzień 12

Solitiare – Windhoek

Pożegnanie z Afryką. Ostatnie chwile na drodze szutrowej do samego Windhuku, nadal dookoła oszałamiające i bezkresne krajobrazy.

Jeśli będzie czas i chęci to zrobimy Township Tour, podczas którego poznacie uroki stolicy Namibii.

Zaplanujemy kolejną wyprawę, bowiem to dopiero początek Waszej przygody z nami.

Pozdrawiam Serdecznie

Bocian Team



Zawiera

uczestnictwo w programie wyprawy
transfery: lotnisko - hotel - lotnisko
Opieka lokalnego przewodnika, wynajem samochodów 4X4,
koszty paliwa
wstępy do parków narodowych i rezerwatów, wizyta w wiosce Himba
Wyprawa Dolphin Cruise i Sandwich Harbour w Walvis Bay
GPS z mapami i szczegółowo opracowana trasa
NOCLEGI: według tabelki noclegowej
WYŻYWIENIE: według tabelki noclegowej

Nie Zawiera

przelot międzynarodowy Warszawa-WDH-Warszawa
wiza do Namibii (ok.80 EUR, płatne na lotnisku po przylocie)
woda, cola, wino itp, napoiwków dla przewodników
nieobowiązkowego ubezpieczenie od chorób przewlekłych i kosztów rezygnacji z imprezy turystycznej

Cena od Osoby

2 osoby w samochodzie : 3 740 EURO

3 osoby w samochodzie: 3 050 EURO

4 osoby w samochodzie : 2 620 EURO

Dzieci do lat 12 :

4 osoby w aucie 1885 EURO

2 osoby w aucie 2 450 EURO

	<i>Place</i>	<i>Accommodation</i>	<i>Meals</i>
01-11-2023	Waterberg	Waterberg Chalet	L,D
02-11-2023	Etosha NP	Halali Campsite	B,L,D
03-11-2023	Etosha NP	Okaukuejo Campsite	B,L,D
04-11-2023	Etosha NP	Olifantrus Campsite	B,L,D
05-11-2023	Opuwo	Opuwo Lodge	B,L,D
06-11-2023	Damaraland	Mowani Campsite	B,L,D
07-11-2023	Omaruru	Omaruru Game Lodge	B,L,D
08-11-2023	Spitzkoppe	Spitzkoppe Campsite	B,L,D
09-11-2023	Walvis Bay	Lagoon Chalet	B,L
10-11-2023	Walvis Bay	Lagoon Chalet	B,L
11-11-2023	Namib Desert	Sesriem Campsite	B,L,D
12-11-2023	Namib Desert	Namib Grens Lodge	B,L,D
13-11-2023	Windhoek	Flight to Europe	B,L

B – śniadanie L – Lunch (na zasadzie piknik)D - kolacja





WWW.NAMIBIA.COM.NL

BOLIAN CAR HIRE
SAFE TRIP
WWW.SELFDRIVE-NAMIBIA.COM
NAMIBIA.COM.PL