


SELF DRIVE SAFARI GUIDED

Namibia Botswana Zimbabwe



Dzień 1/2

niedziela/poniedziałek

Czas Podróży 1h Dystans: 15km

Victoria Falls (Zimbabwe)

Wśród naturalnych bogactw, które posiada Zimbabwe, Wodospady Wiktorii są prawdziwym klejnotem. Ta szeroka na 1800 m kurtyna na rzece Zambezi, która z ogromnym hukiem spada na głębokość 120 m do wąskiego wąwozu, została nazwana na cześć Brytyjskiej królowej przez szkockiego odkrywcę Davida Livingstona w 1855 roku. Wybór należy do Państwa, gdyż jest wiele atrakcji dostępnych w okolicach Victoria Falls:

Spacer wzdłuż wodospadu Wiktorii, Najsłynniejszy na świecie rafting, Spacer z lwami lub słoniami, Bungee, Loty na lotni, Lot helikopterem, Wizyta w Zambii w przypadku kąpieli w basenie nad spadem wodospadu

Dzień 3

wtorek

Czas Podróży 1h Dystans: 100km

Victoria Falls – Kasane (Botswana)

Droga z Victoria Falls do Kasane to nawet nie jest 100 km, Musimy jednak przepłynąć się przez granice i to może potrwać niestety. Ale bądźmy dobrej myśli, że dojedziemy w miarę wcześnie i będziemy mogli brać udział w rejsie po rzece Chobe aby obserwować liczne zwierzęta w szczególności słonie, bawoły, krokodyle.

Kasane to największa miejscowość tego regionu z charakterystycznym dla Botswany lekkim chaosem architektonicznym. Jako stolica Chobe idealnie pokazuje nam współzycie ludzi i zwierząt. Nie muszę bowiem przypominać Ci Chobe to największe skupisko słoni na świecie. Migracje słoni odbywają się w bardzo niewielkiej odległości od granic miasta, Na drodze dojazdowej należy być bardzo ostrożnym bowiem ogromne stada lubią przebiegać przez główną drogę.



Dzień 4/5

środa

Czas Podróży 6h **Dystans: 220 km**

Kasane – Savuti - Moremi

Wyruszamy do Moremi, który uważany jest jako jeden z najpiękniejszych rezerwatów przyrody w Afryce.

Moremi to ponad 1000 mil kwadratowych obszaru uważany za najpiękniejszy rezerwat przyrody w całej Afryce. Okavango Delta chyba znana jest każdemu. Mamy tutaj wodne laguny, niezliczona ilość kanalików wodnych, piaski Kalahari, Mopane i Knob Forest zalane w północnej części woda rzeki Okavango tworząc idealne warunki dla dzikich zwierząt, dlatego jest to Park o najbardziej zagęszczony przez dzikie zwierzęta. Nie powinno być problemu aby zobaczyć Lwy, Sconie, Bawoly, Kudu, Hieny, Eland i wiele innych

Dzień 6

czwartek

Czas Podróży 4h **Dystans: 140 km**

Moremi – trudna trasa- Maun

W Maun będziemy chcieli być na lunch aby popołudniu dla chętnych zorganizować lot nad Delta Okavango. A wieczorem na spokojnie relax w lodży. Następnego dnia zaraz po śniadaniu ruszamy w stronę Namibii

Maun to dawna zakurzona placówka dla nieustraszonych podróżników. To stąd turyści rozpoczynają swoje eskapady (na północ nad deltę Okavango lub na południe w kierunku pustyni Kalahari). W przeszłości infrastruktura miasta była skierowana głównie dla hodowców bydła i myśliwych. Sytuacja uległa zmianie wraz z rozwojem ruchu turystycznego i wybudowaniem drogi asfaltowej z Nata w latach 90.



Dzień 7

piątek

Czas Podróży 6h Dystans: 420 km

Thamalakane - Tsumkwe (Namibia)

Naszym celem jednak jest stolica Buszmenów Tsumkwe, gdzie spędzimy nocleg w Tsumkwe Lodge. Jeśli nie udało nam się dotrzeć na czas lub jesteśmy zbyt zmęczeni, wizyte w wiosce ludu San zaplanujemy na jutro.

Populacja tej grupy etnicznej liczy 27 tys. ludzi. Zamieszkują tereny południowej Afryki od ponad 30 000 lat. Prowadzą koczowniczy tryb życia. Można ich spotkać w Botswanie, Namibii i RPA. Dowodem na to są liczne rysunki na skałach na terenie tych krajów.

Buszmeni to jedna z najbardziej fascynujących grup etnicznych na ziemi. Ich głównym zajęciem jest polowanie, niestety zakłócanie przez inne grupy ludzi osiedlających się na ich terenie przez wieki. Tradycyjnie Buszmeni nie mieli przywódcy czy króla. Od wieków panuje u nich wolność słowa i podejmowania decyzji. W latach urodzaju grupa żyjąca razem może osiągnąć nawet liczbę 100 osób, w latach suszy buszmeni żyją w małych grupkach jednorodzinnych, których liczba nie przekracza 10 osób.

Buszmeni są w ciągłym ruchu i przemieszczają się w miejsca gdzie jest świeża roślinność, dostęp do wody i zwierzyny łownej. Nigdy nie zajmowali się uprawianiem ziemi czy hodowlą zwierząt.



Dzień 8/9
sobota/niedziela
Czas Podróży: 4h Dystans: 420 km

Tsumkwe – Etosha

W drodze do Etoshy w Tsumeb na zakupy. Jest to piękne, zielone a zarazem gornicze miasteczko z bardzo dobrym zaopatrzeniem.

Park Narodowy Etoszy: powierzchnia Parku obejmuje 22 270 km². Etosza *de facto* jest największą zagrodą świata, wewnątrz niej żyje 114 gatunków ssaków, 340 gatunków ptaków, 110 gatunków gadów, 16 gatunków płazów i co zaskakujące jeden gatunek ryb.

Sercem Parku jest Etosha Pan, które jest pozbawionym roślinności i widocznym z przestrzeni kosmicznej solniskiem o powierzchni 4850 km². Słowo etosza w języku osziwambo oznacza „wielkie białe miejsce”. W Parku można poruszać się jedynie drogą, z grubsza wytyczoną ze wschodu na zachód, odwiedzając naturalne i zrobione przez człowieka wodopoje, przy których gromadzą się zwierzęta.



Dzień 10
poniedziałek

Czas Podróży: 4h Dystans: 340 km

Trasa wytyczona w dniu dzisiejszym będzie prowadzić przez wyżynę Damara – niegdyś łańcuch górski. Damaraland obfituje w osobliwości geologiczne, które są świadectwem dramatycznych procesów sprzed milionów lat kształtujących naszą planetę. Zobaczycie liczącą 6 tys. lat sztukę naskalną w Twyfelfontein wpisaną na listę Światowego dziedzictwa UNESCO. Najbardziej znane petroglify to Lion Man, Giant Giraffe czy Dancing Kudu.

Bazaltowa formacja skalna Organ Pipes o budowie słupowej, kształtem przypominająca pęczki organów. Formacja jest wynikiem intruzji lawy wulkanicznej około 150 mln lat temu. Wzgórze zakrzepłej lawy Burnt Mountain, której wiek datuje się na 80 mln lat. Skały są barwy czerwonej, brązowej i purpurowej tworząc silny kontrast wobec innych skał barwy beżowej, wyglądem przypominającej jak gdyby to była spalona góra. Mamy też dużą szansę aby odwiedzić wioskę ludu Himba oraz Damara a jeśli dopisze szczęście to zobaczymy pustynne słonie.



Dzień 11

wtorek

Czas Podróży: 4h Dystans: 230 km

Damaraland-Uis-Spitzkoppe

W drodze do Uis napewno będziemy mieli okazję spotkać kobiety z plemienia Herero, które sprzedają wyroby własnoręczne. Zakup pamiątek będzie naszą przepustką do fotografii.


Przystanek na lunch, dokupienie niezbędnych produktów na kolację i tankowanie w Uis

Spitzkoppe z powodu zdumiewających konturów jest najbardziej znaną górą Namibii. W języku afrikaans nazwa góry oznacza „zaostrzone wzgórze”, co trafnie oddaje jej nazwę.

Ten granitowy ostaniec dominuje nad płaską jak stół równiną, na horyzoncie pojawia się niczym miraż lądu na środku oceanu. Spitzkoppe jest granitową intruzją, czyli masą skalną powstałą w wyniku wciskania się magmy w wyższe warstwy skorupy ziemskiej, sprzed 130 mln lat. Na obszarze masywu znajdują się rozmaite formy skalne, takie jak: kopuły, głazy, tafoni, kociołki wietrzeniowe, jaskinie i łuki skalne.

Zaostrzone wzgórze jest również popularnym miejscem dla wspinaczy skałkowych, którzy wytyczyli ponad 200 tras o różnym stopniu zaawansowania.

Spitzkoppe jest również doskonałym miejscem do obserwacji nieba półkuli południowej, które wygląda inaczej niż to nad Polską.



Dzień 12

środa

Czas Podróży: 4h Dystans: 270 km

Spitzkoppe-Cape Cross-Swakopmund

Cape Cross jest znanym miejscem z dwóch powodów. To tutaj w 1486 roku zostały ustawione przez portugalskiego odkrywcę Diogo Cão dwa padrão, czyli kamienne krzyże, który chciał upamiętnić swój wyczyn, jak również oddać hołd portugalskiemu królowi João.

Przylądek Cross to również miejsce największej kolonii kotików karłowatych. Szacuje się, że w okresie godowym na kolonii może przebywać nawet 200 tys. osobników.

Wrak trawlera Zeila, położonego w pobliżu Die Walle – popularnego miejsca wśród wędkarzy, około 14 km od Henties Bay – to znak, że jesteśmy na okrytym złą sławą Wybrzeżu Szkieletowym.

Henties Bay z rozrzewnieniem nazywane przez białych Namibijczyków afrykanerską riwierą. Ta niewielka miejscowość obsługuje wczasowiczów i wędkarzy. Szubienica powieszona przy wjeździe do miasta jest symbolem walki mieszkańców o czystość miasta, jak również typowym przykładem afrykanerskiego humoru.

Swakopmund jest głównym miejscem wypoczynku i dającym wytchnienie od tropikalnych upałów mieszkańcom Namibii. Miasto o unikalnej architekturze, którą można określić jako kolonialnym skrawkiem kajzerowskich Niemiec. W czasach kolonialnych miasto było głównym portem niemieckiej kolonii Afryki Południowo-Zachodniej, jak wtedy nazywana była Namibia. Współcześnie Swakopmund jest osobliwością – wciśniętą pomiędzy pustynią a wodami oceanu – z mnóstwem zielonych trawników, eleganckich palm i zadbanych publicznych ogrodów.



Dzień 13


środa

Czas Podróży: 1h Dystans: 60 km

Swakopmund – Walvis Bay – Sandwich Harbour

Walvis Bay, drugie największe miasto i największy port w Namibii. Centrum przemysłu przetwórczego w Namibii. Główną atrakcją miasta jest laguna, o dużym znaczeniu przyrodniczym, będąca schronieniem dla ponad 150 tys. ptaków oraz dostarczająca mnóstwo możliwości rekreacyjnych (surfing, sandboarding, kitesurfing, jazda quadami po wydmach, pływanie kajakami po wodach laguny i wiele innych). Najstarszy budynek w mieście Rhenish Mission Church powstał w 1880 roku w... Hamburgu. Drewniany budynek został rozebrany na części, a następnie wysłany do Walvis Bay, gdzie został złożony.

Całodniowa wycieczka typu COMBO. Pierwsza część rejsu po wodach laguny – duże prawdopodobieństwo zobaczenia kotików, pelikanów, delfinów i wielorybów. Druga część jazdy samochodami do Sandwich Harbour – gdzie strzeliste wydmy spotykają się z oceanem (duża dawka adrenaliny).



Dzień 13

czwartek

Czas Podróży: 5h Dystans: 350 km

Swakopmund – Solitaire – Sesriem

Wyruszamy w kierunku z Sesriem. Za Walvis Bay jedyną miejscowością na odcinku ponad 300 km jest Solitaire, która w rzeczywistości to kilka budynków.

Jednak Solitaire to coś więcej niż stacja benzynowa, sklep z pamiątkami i punkt gastronomiczny. Swoją sławę zawdzięcza szarlotce wg receptury Szkota Percy'ego McGregor'a zwanego Moose'm, który w latach 90. zamieszkał w Solitaire. Sława szarlotki szybko się rozprzestrzeniła. Powszechnie znany jest fakt, że w Solitaire zatrzymywali się kierowcy z pełnymi zbiornikami, by spróbować szarlotki Moose'a.

Sesriem, to kilka zabudowań należących do kempingu, na skraju bramy do piaszczystej części pustyni Namib.

Sesriem, to również znajdujący się niedaleko kanion rzeki Tsauchab, której wody wycięły, głęboki na 30 m, wąwóz na odcinku 1 km.

Sossusvlei jest najbardziej spektakularnym i rozpoznawalnym, które w dodatku jest najchętniej fotografowanym, miejscem w Namibii. W Sossusvlei znajdują się jedne z najwyższych na świecie wydm gwiazdzistych, których wysokość od podstawy osiąga 300m.

W Sossusvlei znajduje się Deadvlei (w jęz. Afrikaans „martwa dolina”), dolina z wystającymi kikutami, wysuszonych i martwych od stuleci, drzew otoczonych wysokimi wydmami o ciepłych barwach od pomarańczowej do czerwonej.

W drodze powrotnej do Sesriem wejdziemy na szczyt słynnej Dune 45, chyba najczęściej zdobywanej i fotografowanej, przez turystów szukających splendoru wydm pustyni Namib.





Dzień 14/15

piątek-sobota

Czas Podróży: 5h Dystans: 350 km

Solitiare – Windhoek

Pożegnanie z Afryką. Ostatnie chwile na drodze szutrowej do samego Windhuku, nadal dookoła oszałamiające i bezkresne krajobrazy.

Jeśli będzie czas i chęci to zrobimy Township Tour, podczas którego poznacie uroki stolicy Namibii.

Zaplanujemy kolejną wyprawę, bowiem to dopiero początek Waszej przygody z nami.

Pozdrawiam Serdecznie

Bocian Team



Program wyprawy obejmuje:

uczestnictwo w programie wyprawy, transfery: lotnisko – hotel – lotnisko, lokalny przewodnik Bocian Safaris, wynajem samochodów 4X4, koszty paliwa, wstępy do parków narodowych i rezerwatów na terenie Namibii i Botswany, wizyta w wiosce Himba, Damara, San, wyprawa Dolphin Cruise i Sandwich Harbour w Walvis Bay, Chobe Boat Cruise i Safari w Chobe National Park w Kasane
sprzęt kempingowy (namioty na dachu samochodu, lodówka, sztućce, poduszki, krzesła),
noclegi: zgodnie z tabelą noclegów,
wyżywienie: według tabeli noclegowej. (D-Dinner, L-Lunch, B- Breakfast)
Wszyscy pomagamy w gotowaniu, zmywaniu i rozbijaniu obozu.

Program nie zawiera kosztów:

przelotu Warszawa – Windhuk – Warszawa (ok. 3800 PLN),
wizy do Namibii (ok.80 EUR, płatne na lotnisku po przylocie),
napojów: woda, napoje gazowane, alkoholowe itp.,
napiwków dla przewodników,
nieobowiązkowego ubezpieczenia od chorób przewlekłych i kosztów rezygnacji z imprezy turystycznej.

Oplat Granicznych , Wstepow do wodospadow Victorii , Aktywnosci w Victoria Falls , Wyzywienia nie wymienionego w tabelce noclegowej

CENA OD OSOBY:

2 osoby w samochodzie : 5 100 euro;
3 osoby w samochodzie: 4 100 euro;
4 osoby w samochodzie : 3 600 euro;